

# ИЗМЕНЕ И ДОПУНЕ ПЛАНА ГЕНЕРАЛНЕ РЕГУЛАЦИЈЕ НАСЕЉА СРБОБРАН

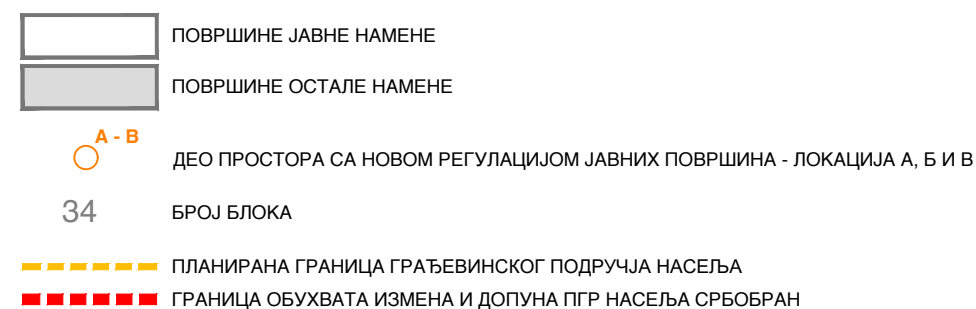
0 50 100 150 200 250м



↑  
С  
↓

Р-1:2500

## ПЛАН ПОВРШИНА И КАПАЦИТЕТА ЈАВНЕ НАМЕНЕ

### ПЛАН ПОВРШИНА И КАПАЦИТЕТА ЈАВНЕ НАМЕНЕ

- 
- ПОВРШИНЕ ЈАВНЕ НАМЕНЕ
- ПОВРШИНЕ ОСТАЛЕ НАМЕНЕ
- А - В
- ДЕО ПРОСТОРА СА НОВОМ РЕГУЛАЦИЈОМ ЈАВНИХ ПОВРШИНА - ЛОКАЦИЈА А, Б И В
- 34
- БРОЈ БЛОКА
- ПЛАНИРАНА ГРАНИЦА ГРАЂЕВИНСКОГ ПОДРУЧЈА НАСЕЉА
- ГРАНИЦА ОБУХВАТА ИЗМЕНА И ДОПУНА ПГР НАСЕЉА СРБОБРАН

НОСИЛАЦ ИЗРАДЕ ПЛАНА		ОПШТИНА: <b>СРБОБРАН</b>	Печат и потпис:
		ОВЛАШЋЕНО ЛИЦЕ:	
ОБРАЂИВАЧ		<b>ЈП "ЗАВОД ЗА УРБАНИЗАМ ВОЈВОДИНЕ"</b>	Печат и потпис:
		ВД ДИРЕКТОРА: ПРЕДРАГ КНЕЖЕВИЋ, дипл.правник	
		ПОМОЋНИК ДИРЕКТОРА: мр ВЛАДИМИР ПИХЛЕР, дипл.инж.арх.	
НАЗИВ ПЛАНА	<b>ИЗМЕНЕ И ДОПУНЕ ПЛАНА ГЕНЕРАЛНЕ РЕГУЛАЦИЈЕ НАСЕЉА СРБОБРАН</b>		
НАЗИВ КАРТЕ	<b>ПЛАН ПОВРШИНА И КАПАЦИТЕТА ЈАВНЕ НАМЕНЕ</b>		
ОДГОВОРНИ УРБАНИСТИ	МАРИЈА ЗЕЦ, маст.инж.саоб.                      РАДОВАНКА ШКРБИЋ, дипл.инж.арх.		Печат и потпис:
САРАДНИЦИ	ДАЛИБОР ЈУРИЦА, дипл.инж.геод. АЉОША ДАБИЋ, ел.техн.		
Е- 2792	Размера: 1 : 2500	Датум: Јун 2022.	<b>3а</b>